SRT Superintendencia de Riesgos del Trabajo 30 AÑOS

Ministerio de Capital Humano República Argentina

Secretaría de Trabajo, Empleo y Seguridad Social

# Radar de Riesgo de la Litigiosidad

**Informe de litigiosidad · Datos actualizados a octubre de 2026**

Generado el 16 de noviembre de 2026 con los datos publicados en el sitio.

## La litigiosidad en números

**127.826**
**Juicios 2025**
Cantidad de notificaciones judiciales del período.

**4,4%**
**Variación interanual**
Variación de notificaciones judiciales entre 2024 y 2025.

**11**
**puntos**
**Brecha pericial**
Diferencia entre el % de incapacidad determinado por la Comisión Médica y el % reconocido luego por la Justicia.

**174**
**Índice litigiosidad 2025**
Número de expedientes judiciales cada 1.000 siniestros notificados en el período.

**34,1**
**Índice siniestralidad 2025**
Cantidad de siniestros por cada 1.000 personas cubiertas.

**USD 2.216 millones**
**Sobrecosto laboral 2025**
Monto adicional, en dólares, generado por la brecha pericial + honorarios de abogados.

**Esto equivale a:**

- **2 millones de salarios mensuales**
- **159 mil trabajadores al año**
- **9,6 millones de salarios mínimos**
- **9,4 millones de jubilaciones mínimas**
- **8 meses de cuota pactada**
- **1,7% de la masa salarial**

## Mapa de litigiosidad

*¿Dónde se concentra la litigiosidad?*

En las páginas siguientes hay un mapa por indicador. Cada jurisdicción se pinta según el nivel que tiene en ese indicador (bajo, medio o alto), con los mismos valores que muestra el sitio. Junto a cada mapa, la tabla con el valor y el nivel de cada jurisdicción.

**Referencias**

Bajo · Medio · Alto


Cartografía: Instituto Geográfico Nacional, CC BY 2.5 AR

# Índice de litigiosidad 2025

Número de expedientes judiciales cada 1.000 siniestros notificados en el período.

**Argentina (total país): 174**

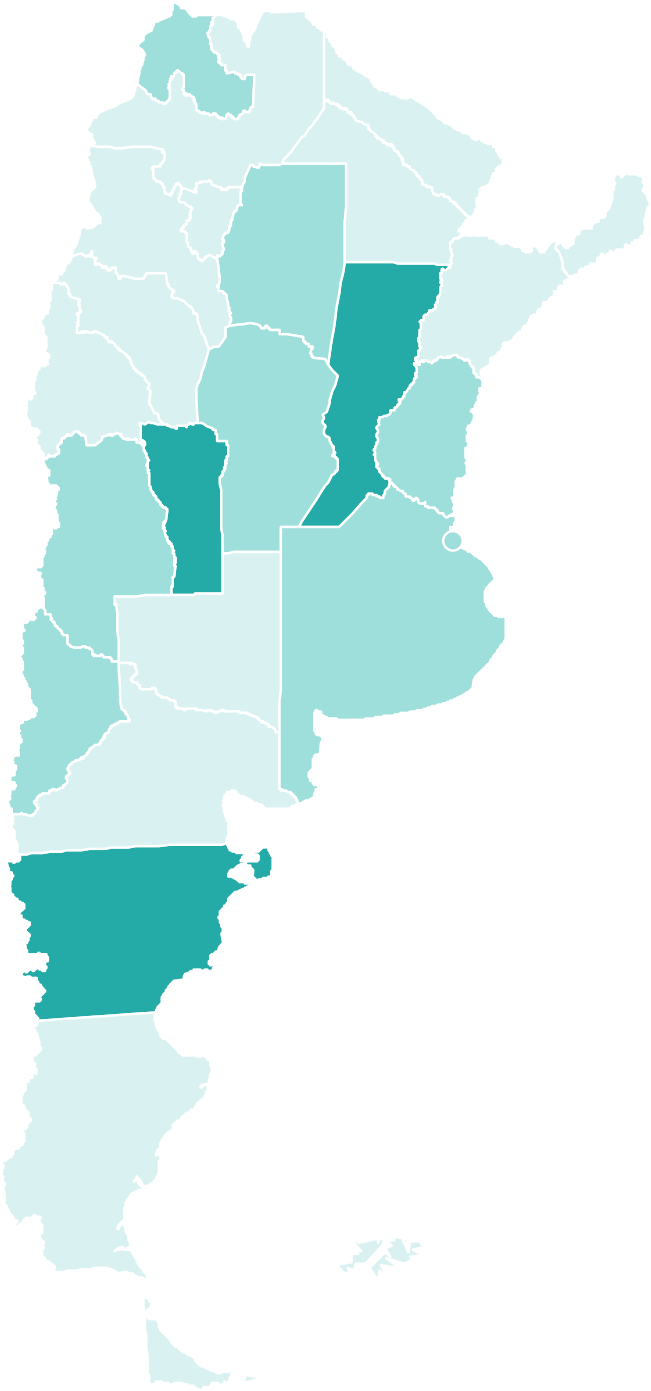

**Referencias**

Bajo · Medio · Alto

| Jurisdicción | Valor | Nivel |
|---|---|---|
| Buenos Aires | 162,1 | Medio |
| Catamarca | 8,4 | Bajo |
| Chaco | 32,2 | Bajo |
| Chubut | 363,1 | Alto |
| Ciudad Autónoma de Buenos Aires | 248,7 | Medio |
| Córdoba | 139,8 | Medio |
| Corrientes | 35,1 | Bajo |
| Entre Ríos | 121,4 | Medio |
| Formosa | 62,2 | Bajo |
| Jujuy | 236,9 | Medio |
| La Pampa | 33 | Bajo |
| La Rioja | 18,5 | Bajo |
| Mendoza | 212,6 | Medio |
| Misiones | 71,9 | Bajo |
| Neuquén | 168,2 | Medio |
| Río Negro | 59,1 | Bajo |
| Salta | 6,7 | Bajo |
| San Juan | 61,8 | Bajo |
| San Luis | 323,9 | Alto |
| Santa Cruz | 60,3 | Bajo |
| Santa Fe | 261,4 | Alto |
| Santiago del Estero | 201,3 | Medio |
| Tierra del Fuego, Antártida e Islas del Atlántico Sur | 98,2 | Bajo |
| Tucumán | 26,2 | Bajo |


Cartografía: Instituto Geográfico Nacional, CC BY 2.5 AR

# Brecha pericial promedio 2017-2025

Diferencia entre el % de incapacidad determinado por la Comisión Médica y el % reconocido luego por la Justicia.

**Argentina (total país): 11 puntos**

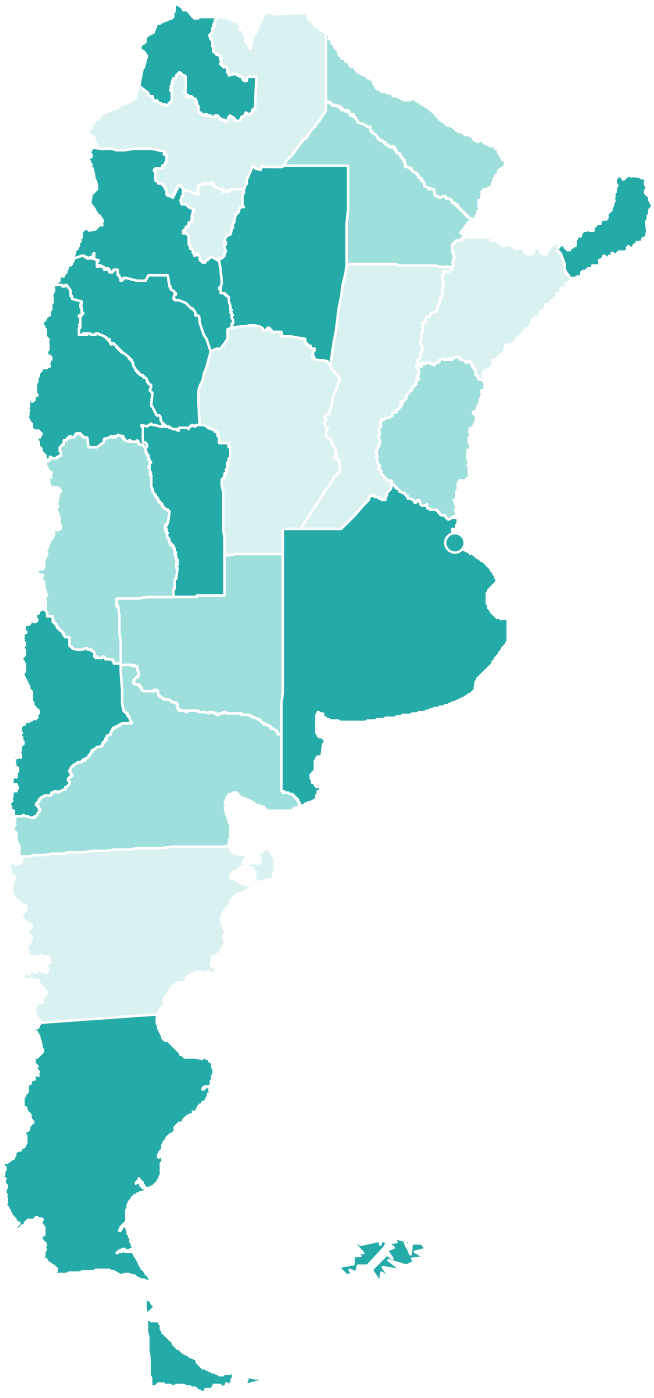

Referencias

Bajo · Medio · Alto

| Jurisdicción | Valor | Nivel |
|---|---|---|
| Buenos Aires | 12,5 puntos | Alto |
| Catamarca | 12,5 puntos | Alto |
| Chaco | 11,9 puntos | Medio |
| Chubut | 9,3 puntos | Bajo |
| Ciudad Autónoma de Buenos Aires | 13,4 puntos | Alto |
| Córdoba | 9,4 puntos | Bajo |
| Corrientes | 8 puntos | Bajo |
| Entre Ríos | 10,9 puntos | Medio |
| Formosa | 11,2 puntos | Medio |
| Jujuy | 18,1 puntos | Alto |
| La Pampa | 11,7 puntos | Medio |
| La Rioja | 21,5 puntos | Alto |
| Mendoza | 11,4 puntos | Medio |
| Misiones | 13,4 puntos | Alto |
| Neuquén | 13,4 puntos | Alto |
| Río Negro | 9,9 puntos | Medio |
| Salta | 9,8 puntos | Bajo |
| San Juan | 11,9 puntos | Alto |
| San Luis | 18,1 puntos | Alto |
| Santa Cruz | 13,7 puntos | Alto |
| Santa Fe | 6,1 puntos | Bajo |
| Santiago del Estero | 13,6 puntos | Alto |
| Tierra del Fuego, Antártida e Islas del Atlántico Sur | 14,3 puntos | Alto |
| Tucumán | 6,9 puntos | Bajo |

# Variación interanual de juicios

Variación de notificaciones judiciales entre 2024 y 2025.

**Argentina (total país): 4,4%**

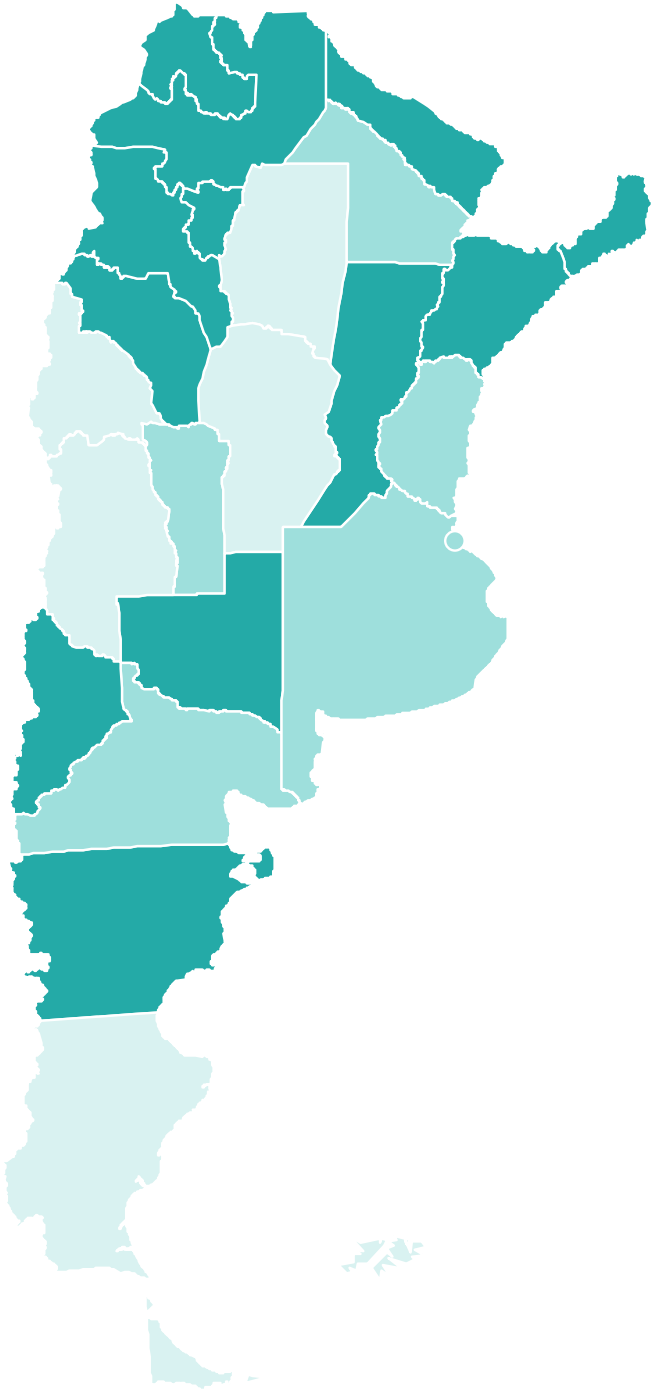

**Referencias**

Bajo · Medio · Alto

| Jurisdicción | Valor | Nivel |
|---|---|---|
| Buenos Aires | 1,7% | Medio |
| Catamarca | 14,3% | Alto |
| Chaco | 5,4% | Medio |
| Chubut | 34,7% | Alto |
| Ciudad Autónoma de Buenos Aires | 7,5% | Medio |
| Córdoba | -19,4% | Bajo |
| Corrientes | 16,4% | Alto |
| Entre Ríos | 12,3% | Medio |
| Formosa | 68,3% | Alto |
| Jujuy | 51,4% | Alto |
| La Pampa | 27,3% | Alto |
| La Rioja | 90,9% | Alto |
| Mendoza | -5,9% | Bajo |
| Misiones | 29,2% | Alto |
| Neuquén | 25,7% | Alto |
| Río Negro | 3,9% | Medio |
| Salta | 63,6% | Alto |
| San Juan | -4,4% | Bajo |
| San Luis | 12,6% | Medio |
| Santa Cruz | -18,3% | Bajo |
| Santa Fe | 15,6% | Alto |
| Santiago del Estero | -9,6% | Bajo |
| Tierra del Fuego, Antártida e Islas del Atlántico Sur | -17,6% | Bajo |
| Tucumán | 13,1% | Alto |


Cartografía: Instituto Geográfico Nacional, CC BY 2.5 AR

# Componentes críticos de la litigiosidad 2025

Proporción de los litigios que llega a la Justicia pese a haber sido dictaminados por el sistema con 0% de incapacidad, rechazados por origen no laboral y/o los casos sin denuncia previa del siniestro.

**Argentina (total país): 87%**

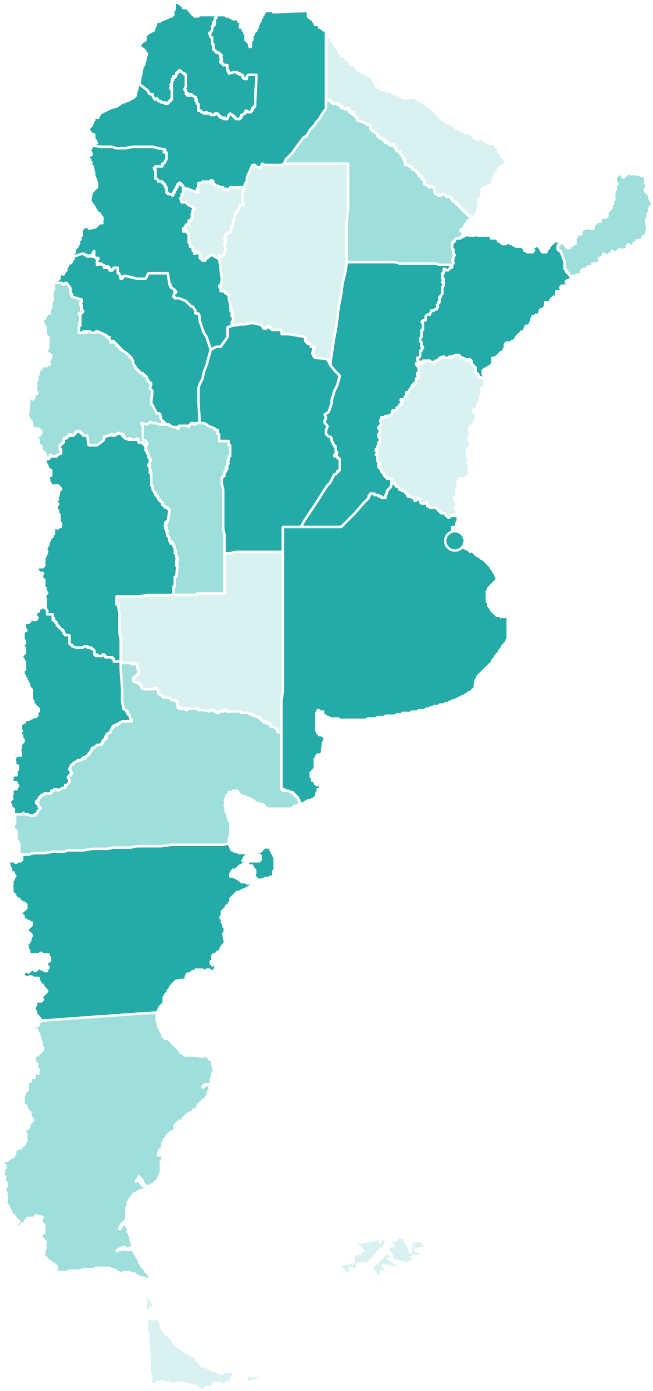

Referencias

Bajo · Medio · Alto

| Jurisdicción | Valor | Nivel |
|---|---|---|
| Buenos Aires | 88% | Alto |
| Catamarca | 76% | Alto |
| Chaco | 66% | Medio |
| Chubut | 79% | Alto |
| Ciudad Autónoma de Buenos Aires | 90% | Alto |
| Córdoba | 90% | Alto |
| Corrientes | 77% | Alto |
| Entre Ríos | 53% | Bajo |
| Formosa | 36% | Bajo |
| Jujuy | 84% | Alto |
| La Pampa | 53% | Bajo |
| La Rioja | 73% | Alto |
| Mendoza | 93% | Alto |
| Misiones | 66% | Medio |
| Neuquén | 78% | Alto |
| Río Negro | 71% | Medio |
| Salta | 86% | Alto |
| San Juan | 61% | Medio |
| San Luis | 62% | Medio |
| Santa Cruz | 67% | Medio |
| Santa Fe | 93% | Alto |
| Santiago del Estero | 56% | Bajo |
| Tierra del Fuego, Antártida e Islas del Atlántico Sur | 58% | Bajo |
| Tucumán | 48% | Bajo |


Cartografía: Instituto Geográfico Nacional, CC BY 2.5 AR

# Sobrecosto laboral 2025

Monto adicional, en dólares, generado por la brecha pericial + honorarios de abogados.

**Argentina (total país): USD 2.216,3 millones**

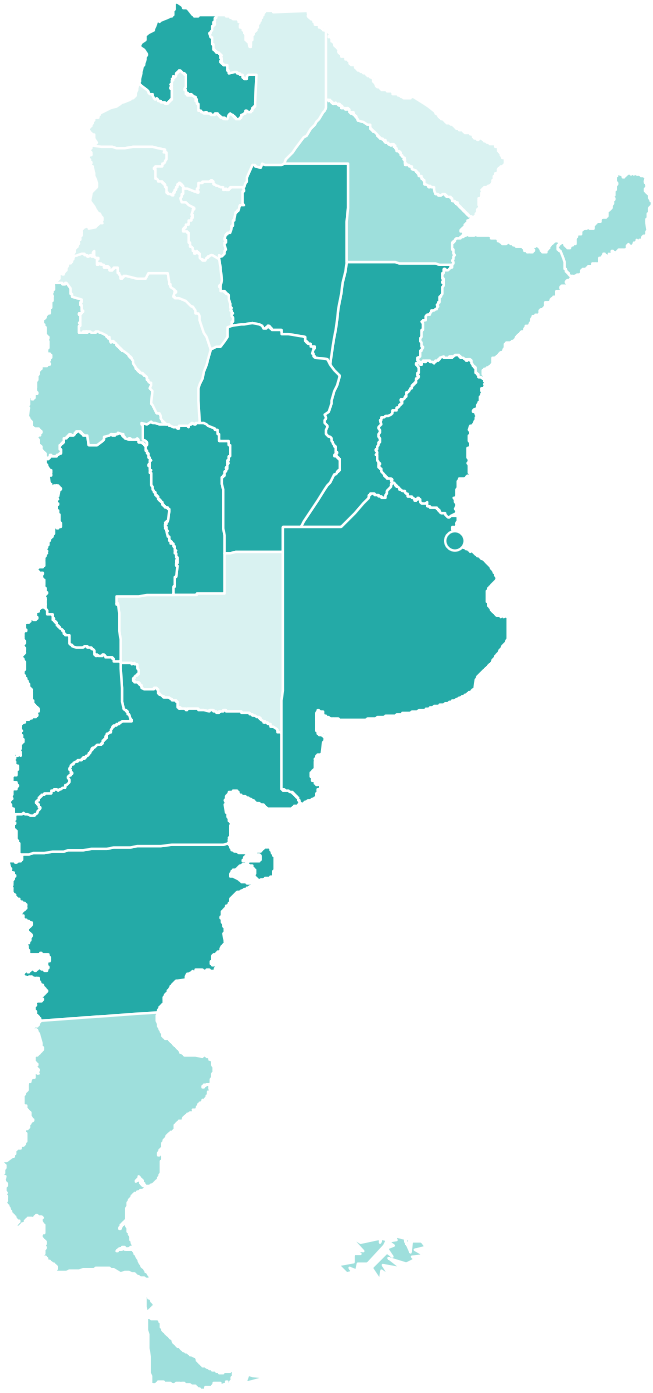

**Referencias**

Bajo · Medio · Alto

| Jurisdicción | Valor | Nivel |
|---|---|---|
| Buenos Aires | USD 934,7 millones | Alto |
| Catamarca | USD 0,4 millones | Bajo |
| Chaco | USD 3,8 millones | Medio |
| Chubut | USD 55,2 millones | Alto |
| Ciudad Autónoma de Buenos Aires | USD 527,2 millones | Alto |
| Córdoba | USD 108,2 millones | Alto |
| Corrientes | USD 5,2 millones | Medio |
| Entre Ríos | USD 36 millones | Alto |
| Formosa | USD 2,5 millones | Bajo |
| Jujuy | USD 32,2 millones | Alto |
| La Pampa | USD 2,4 millones | Bajo |
| La Rioja | USD 1,2 millones | Bajo |
| Mendoza | USD 152,4 millones | Alto |
| Misiones | USD 12,8 millones | Medio |
| Neuquén | USD 63,7 millones | Alto |
| Río Negro | USD 14,2 millones | Alto |
| Salta | USD 2,3 millones | Bajo |
| San Juan | USD 10,5 millones | Medio |
| San Luis | USD 98,5 millones | Alto |
| Santa Cruz | USD 4,1 millones | Medio |
| Santa Fe | USD 166,6 millones | Alto |
| Santiago del Estero | USD 18,3 millones | Alto |
| Tierra del Fuego, Antártida e Islas del Atlántico Sur | USD 6,6 millones | Medio |
| Tucumán | USD 3,5 millones | Bajo |


Cartografía: Instituto Geográfico Nacional, CC BY 2.5 AR

# Todos los indicadores por jurisdicción

Valores publicados en el sitio. En los indicadores del mapa, el punto indica el nivel de la jurisdicción.

| Jurisdicción | Juicios 2025 | Variación interanual de juicios | Componentes críticos de la litigiosidad 2025 | Participación en el total de trabajadores | Sobrecosto laboral 2025 | Brecha pericial promedio 2017-2025 | Índice de litigiosidad 2025 | Índice de siniestralidad 2025 |
|---|---|---|---|---|---|---|---|---|
| **Argentina (total país)** | **127.826** | **4,4%** | **87%** | **100%** | **USD 2.216,3 millones** | **11 puntos** | **174** | **34,1** |
| Buenos Aires | 49.123 | 1,7% | 88% | 32,8% | USD 934,7 millones | 12,5 puntos | 162,1 | 37,5 |
| Catamarca | 24 | 14,3% | 76% | 0,6% | USD 0,4 millones | 12,5 puntos | 8,4 | 24,3 |
| Chaco | 176 | 5,4% | 66% | 1,1% | USD 3,8 millones | 11,9 puntos | 32,2 | 27,7 |
| Chubut | 3.913 | 34,7% | 79% | 1,7% | USD 55,2 millones | 9,3 puntos | 363,1 | 37,8 |
| Ciudad Autónoma de Buenos Aires | 25.156 | 7,5% | 90% | 21,8% | USD 527,2 millones | 13,4 puntos | 248,7 | 21,1 |
| Córdoba | 7.856 | -19,4% | 90% | 6,4% | USD 108,2 millones | 9,4 puntos | 139,8 | 46,5 |
| Corrientes | 291 | 16,4% | 77% | 1,7% | USD 5,2 millones | 8 puntos | 35,1 | 28,9 |
| Entre Ríos | 2.096 | 12,3% | 53% | 2,8% | USD 36 millones | 10,9 puntos | 121,4 | 38,1 |
| Formosa | 106 | 68,3% | 36% | 0,3% | USD 2,5 millones | 11,2 puntos | 62,2 | 30,2 |
| Jujuy | 1.381 | 51,4% | 84% | 0,7% | USD 32,2 millones | 18,1 puntos | 236,9 | 38,2 |
| La Pampa | 140 | 27,3% | 53% | 0,8% | USD 2,4 millones | 11,7 puntos | 33 | 33,6 |
| La Rioja | 42 | 90,9% | 73% | 0,4% | USD 1,2 millones | 21,5 puntos | 18,5 | 33,4 |
| Mendoza | 9.103 | -5,9% | 93% | 4,5% | USD 152,4 millones | 11,4 puntos | 212,6 | 44,7 |
| Misiones | 597 | 29,2% | 66% | 1,4% | USD 12,8 millones | 13,4 puntos | 71,9 | 35,6 |
| Neuquén | 3.036 | 25,7% | 78% | 2,6% | USD 63,7 millones | 13,4 puntos | 168,2 | 39,7 |
| Río Negro | 871 | 3,9% | 71% | 2,2% | USD 14,2 millones | 9,9 puntos | 59,1 | 43,4 |
| Salta | 108 | 63,6% | 86% | 2,6% | USD 2,3 millones | 9,8 puntos | 6,7 | 36,3 |
| San Juan | 590 | -4,4% | 61% | 1,7% | USD 10,5 millones | 11,9 puntos | 61,8 | 33,8 |
| San Luis | 3.176 | 12,6% | 62% | 1,2% | USD 98,5 millones | 18,1 puntos | 323,9 | 37 |
| Santa Cruz | 196 | -18,3% | 67% | 0,7% | USD 4,1 millones | 13,7 puntos | 60,3 | 25,4 |
| Santa Fe | 18.293 | 15,6% | 93% | 6,4% | USD 166,6 millones | 6,1 puntos | 261,4 | 45,9 |
| Santiago del Estero | 797 | -9,6% | 56% | 1,4% | USD 18,3 millones | 13,6 puntos | 201,3 | 14,6 |
| Tierra del Fuego, Antártida e Islas del Atlántico Sur | 350 | -17,6% | 58% | 0,7% | USD 6,6 millones | 14,3 puntos | 98,2 | 24 |
| Tucumán | 405 | 13,1% | 48% | 3,4% | USD 3,5 millones | 6,9 puntos | 26,2 | 24,6 |


Cartografía: Instituto Geográfico Nacional, CC BY 2.5 AR