SRT Superintendencia de Riesgos del Trabajo 30 AÑOS

Ministerio de Capital Humano República Argentina

Secretaría de Trabajo, Empleo y Seguridad Social

Radar de Riesgo de la Litigiosidad

Informe de litigiosidad · Datos actualizados a noviembre de 2026

Generado el 25 de noviembre de 2026 con los datos publicados en el sitio.

La litigiosidad en números

135.377
Juicios 2026
Cantidad de notificaciones judiciales del período.

5,9%
Variación interanual
Variación de notificaciones judiciales entre 2025 y 2026.

11,3
puntos
Brecha pericial
Diferencia entre el % de incapacidad determinado por el Sistema y el % reconocido luego por la Justicia.

189,6
Índice litigiosidad 2026
Número de expedientes judiciales cada 1.000 siniestros notificados en el período.

31,9
Índice siniestralidad 2026
Cantidad de siniestros por cada 1.000 personas cubiertas.

USD 2.347 millones
Sobrecosto laboral 2026
Monto adicional, en dólares, generado por la brecha pericial + honorarios de abogados.

Esto equivale a:

- **1,8 millones de salarios mensuales**
- **139 mil trabajadores al año**
- **8,9 millones de salarios mínimos**
- **8 millones de jubilaciones mínimas**
- **6 meses de cuota pactada**
- **1,5% de la masa salarial**

Mapa de litigiosidad

¿Dónde se concentra la litigiosidad?

En las páginas siguientes hay un mapa por indicador. Cada jurisdicción se pinta según el nivel que tiene en ese indicador (bajo, medio o alto), con los mismos valores que muestra el sitio. Junto a cada mapa, la tabla con el valor y el nivel de cada jurisdicción.

Referencias

Bajo · Medio · Alto

Los valores consignados para los datos 2026 son estimaciones y proyecciones elaboradas sobre la base de la información disponible. Las cifras son aproximadas y pueden experimentar variaciones en función de la actualización de los datos y de los supuestos utilizados para su cálculo.

Cartografía: Instituto Geográfico Nacional, CC BY 2.5 AR

Índice de litigiosidad 2026

Número de expedientes judiciales cada 1.000 siniestros notificados en el período.

Argentina (total país): 189,6

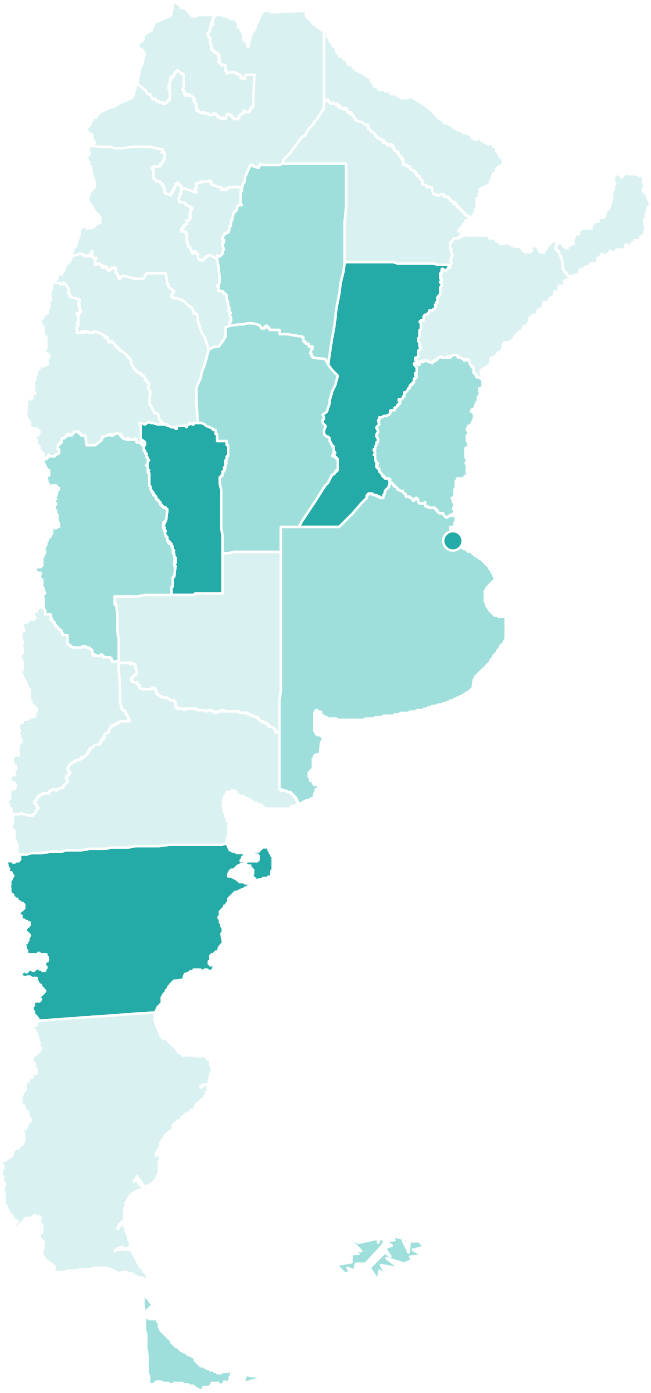

Referencias

Bajo · Medio · Alto

Jurisdicción	Valor	Nivel
Buenos Aires	185,9	Medio
Catamarca	51,1	Bajo
Chaco	36	Bajo
Chubut	378,1	Alto
Ciudad Autónoma de Buenos Aires	254,4	Alto
Córdoba	131,7	Medio
Corrientes	44,5	Bajo
Entre Ríos	159,9	Medio
Formosa	71,3	Bajo
Jujuy	61,2	Bajo
La Pampa	26,4	Bajo
La Rioja	22,3	Bajo
Mendoza	204,8	Medio
Misiones	74,3	Bajo
Neuquén	75,4	Bajo
Río Negro	57,5	Bajo
Salta	40,7	Bajo
San Juan	59,6	Bajo
San Luis	354,7	Alto
Santa Cruz	95,1	Bajo
Santa Fe	370,2	Alto
Santiago del Estero	231,1	Medio
Tierra del Fuego, Antártida e Islas del Atlántico Sur	115,4	Medio
Tucumán	42,7	Bajo

Cartografía: Instituto Geográfico Nacional, CC BY 2.5 AR

Brecha pericial promedio 2017-2026

Diferencia entre el % de incapacidad determinado por el Sistema y el % reconocido luego por la Justicia.

Argentina (total país): 11,3 puntos

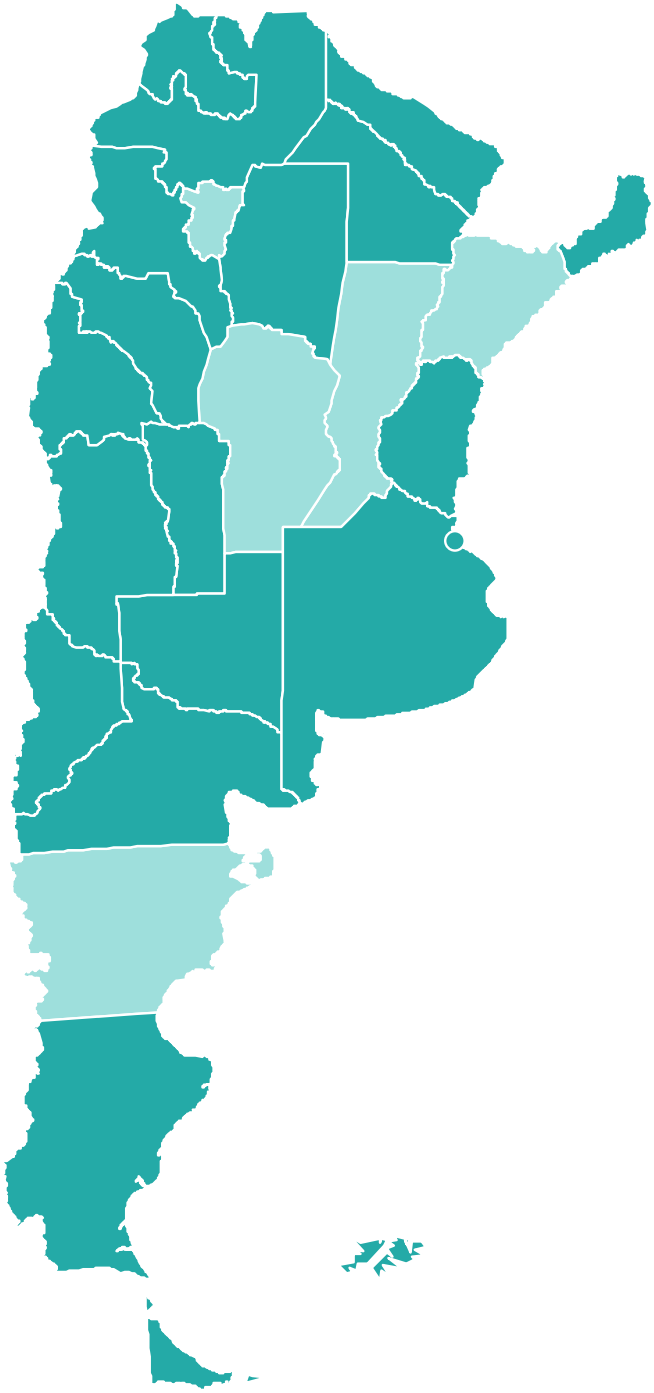

Referencias

Bajo · Medio · Alto

Jurisdicción	Valor	Nivel
Buenos Aires	12,9 puntos	Alto
Catamarca	13 puntos	Alto
Chaco	12,3 puntos	Alto
Chubut	9,5 puntos	Medio
Ciudad Autónoma de Buenos Aires	13,7 puntos	Alto
Córdoba	9,5 puntos	Medio
Corrientes	8,9 puntos	Medio
Entre Ríos	11,2 puntos	Alto
Formosa	12,4 puntos	Alto
Jujuy	18,2 puntos	Alto
La Pampa	11,9 puntos	Alto
La Rioja	21,7 puntos	Alto
Mendoza	11,6 puntos	Alto
Misiones	13,1 puntos	Alto
Neuquén	13,9 puntos	Alto
Río Negro	10,1 puntos	Alto
Salta	10,5 puntos	Alto
San Juan	12 puntos	Alto
San Luis	18,2 puntos	Alto
Santa Cruz	13,8 puntos	Alto
Santa Fe	6,2 puntos	Medio
Santiago del Estero	13,5 puntos	Alto
Tierra del Fuego, Antártida e Islas del Atlántico Sur	14,4 puntos	Alto
Tucumán	7,1 puntos	Medio

Cartografía: Instituto Geográfico Nacional, CC BY 2.5 AR

Variación interanual de juicios

Variación de notificaciones judiciales entre 2025 y 2026.

Argentina (total país): 5,9%

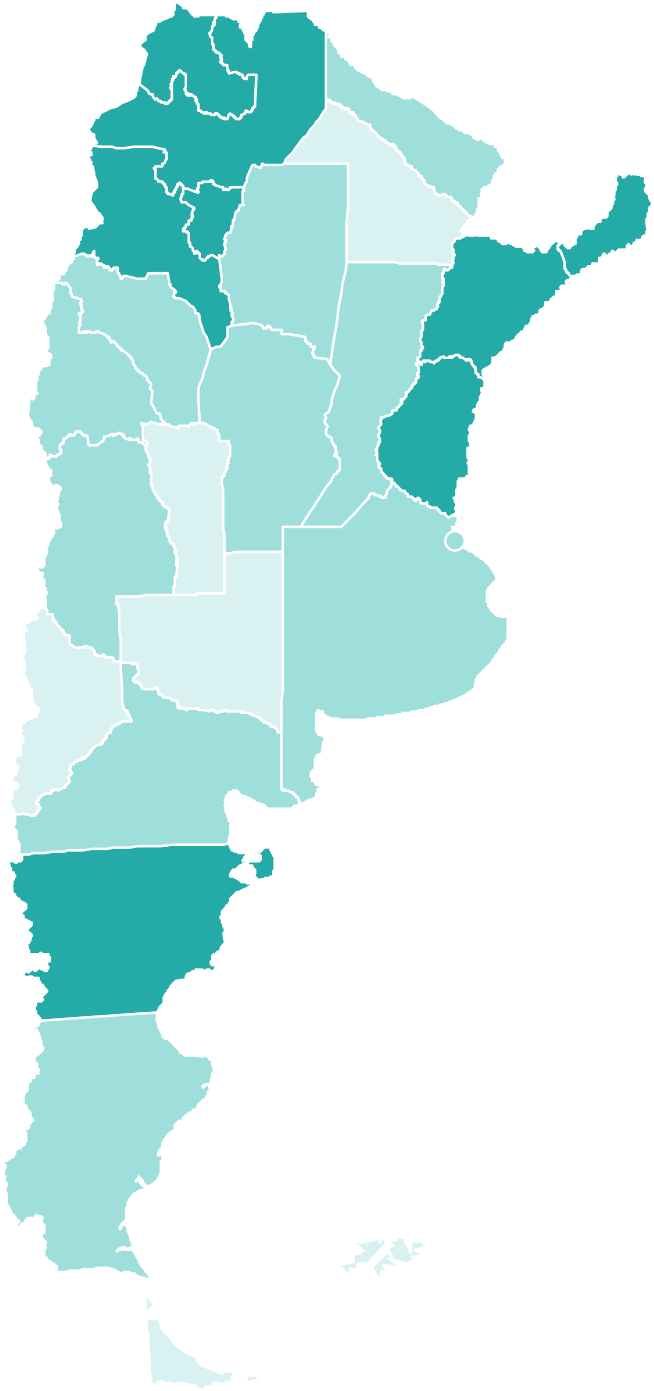

Referencias

Bajo · Medio · Alto

Jurisdicción	Valor	Nivel
Buenos Aires	5%	Medio
Catamarca	75%	Alto
Chaco	-2,8%	Bajo
Chubut	14,1%	Alto
Ciudad Autónoma de Buenos Aires	4,1%	Medio
Córdoba	0,6%	Medio
Corrientes	16,5%	Alto
Entre Ríos	13,1%	Alto
Formosa	0%	Medio
Jujuy	23,8%	Alto
La Pampa	-4,3%	Bajo
La Rioja	7,1%	Medio
Mendoza	8,6%	Medio
Misiones	18,9%	Alto
Neuquén	-4,2%	Bajo
Río Negro	8,2%	Medio
Salta	224,1%	Alto
San Juan	5,6%	Medio
San Luis	-6,6%	Bajo
Santa Cruz	7,7%	Medio
Santa Fe	9,7%	Medio
Santiago del Estero	3,6%	Medio
Tierra del Fuego, Antártida e Islas del Atlántico Sur	-10,9%	Bajo
Tucumán	34,6%	Alto

Cartografía: Instituto Geográfico Nacional, CC BY 2.5 AR

Componentes críticos de la litigiosidad 2026

Proporción de los litigios que llega a la Justicia pese a haber sido dictaminados por el sistema con 0% de incapacidad, rechazados por origen no laboral y/o los casos sin denuncia previa del siniestro.

Argentina (total país): 89%

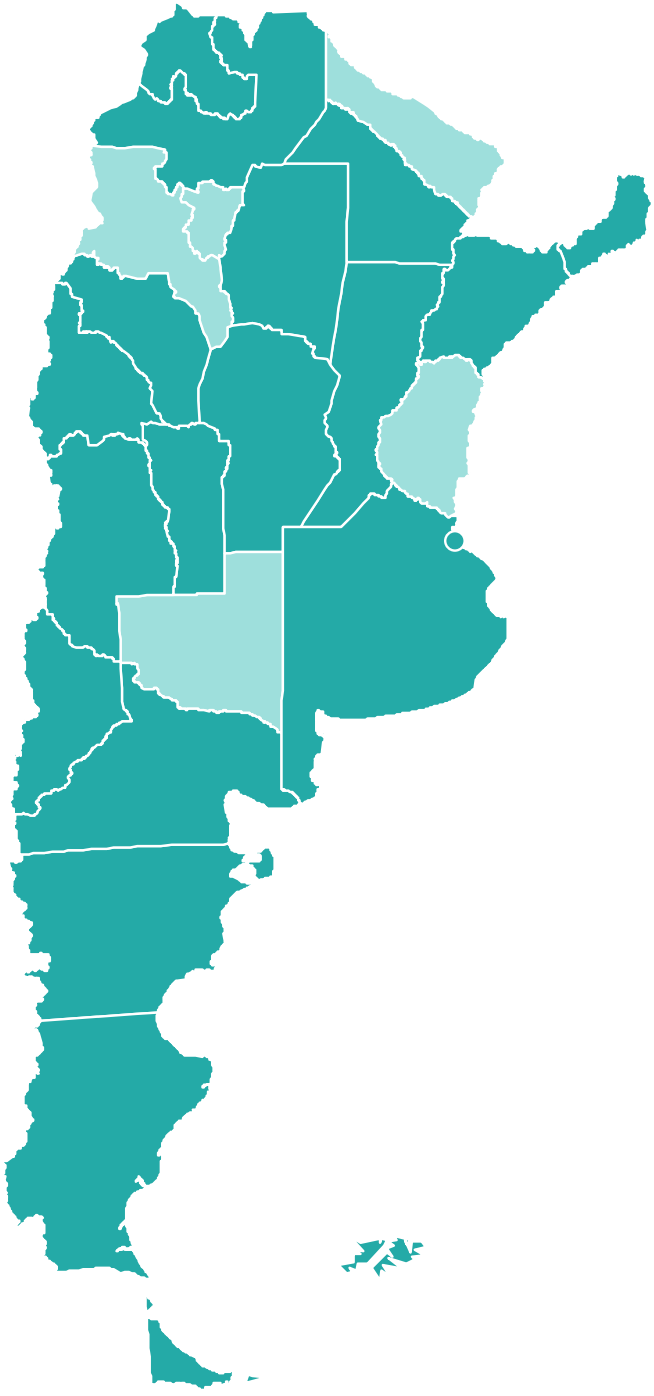

Referencias

Bajo · Medio · Alto

Jurisdicción	Valor	Nivel
Buenos Aires	90%	Alto
Catamarca	42%	Medio
Chaco	69%	Alto
Chubut	78%	Alto
Ciudad Autónoma de Buenos Aires	93%	Alto
Córdoba	92%	Alto
Corrientes	87%	Alto
Entre Ríos	57%	Medio
Formosa	49%	Medio
Jujuy	84%	Alto
La Pampa	56%	Medio
La Rioja	71%	Alto
Mendoza	94%	Alto
Misiones	74%	Alto
Neuquén	85%	Alto
Río Negro	76%	Alto
Salta	85%	Alto
San Juan	71%	Alto
San Luis	65%	Alto
Santa Cruz	68%	Alto
Santa Fe	93%	Alto
Santiago del Estero	65%	Alto
Tierra del Fuego, Antártida e Islas del Atlántico Sur	68%	Alto
Tucumán	54%	Medio

Cartografía: Instituto Geográfico Nacional, CC BY 2.5 AR

Sobrecosto por trabajador 2026

Monto adicional, en dólares, por trabajador debido a la existencia de juicios.

Argentina (total país): USD 247

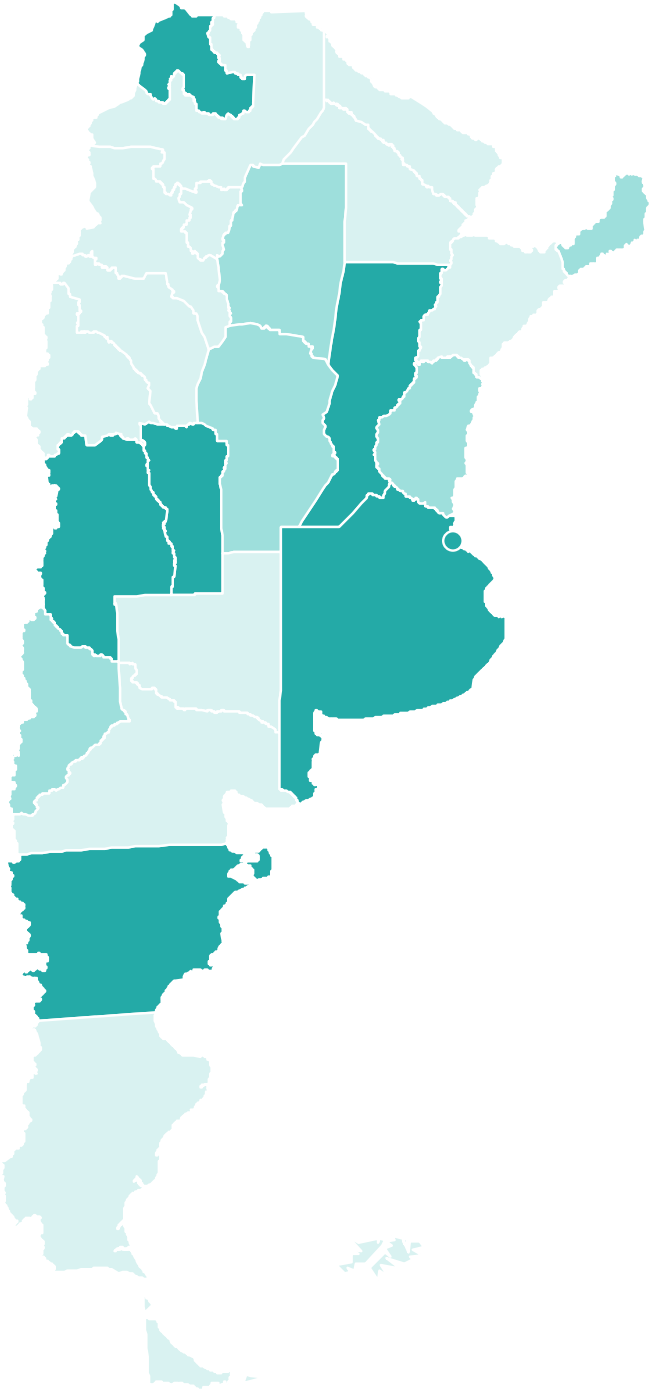

Referencias

Bajo · Medio · Alto

Jurisdicción	Valor	Nivel
Buenos Aires	USD 317	Alto
Catamarca	USD 14	Bajo
Chaco	USD 37	Bajo
Chubut	USD 400	Alto
Ciudad Autónoma de Buenos Aires	USD 266	Alto
Córdoba	USD 180	Medio
Corrientes	USD 37	Bajo
Entre Ríos	USD 151	Medio
Formosa	USD 88	Bajo
Jujuy	USD 573	Alto
La Pampa	USD 29	Bajo
La Rioja	USD 35	Bajo
Mendoza	USD 389	Alto
Misiones	USD 119	Medio
Neuquén	USD 231	Medio
Río Negro	USD 71	Bajo
Salta	USD 31	Bajo
San Juan	USD 70	Bajo
San Luis	USD 823	Alto
Santa Cruz	USD 68	Bajo
Santa Fe	USD 298	Alto
Santiago del Estero	USD 145	Medio
Tierra del Fuego, Antártida e Islas del Atlántico Sur	USD 88	Bajo
Tucumán	USD 15	Bajo

Cartografía: Instituto Geográfico Nacional, CC BY 2.5 AR

Todos los indicadores por jurisdicción

Valores publicados en el sitio. En los indicadores del mapa, el punto indica el nivel de la jurisdicción.

Jurisdicción	Juicios 2026	Variación interanual de juicios	Componentes críticos de la litigiosidad 2026	Participación en el total de trabajadores	Sobrecosto laboral 2026	Sobrecosto por trabajador 2026	Brecha pericial promedio 2017-2026	Índice de litigiosidad 2026	Índice de siniestralidad 2026
Argentina (total país)	**135.377**	**5,9%**	**89%**	**100%**	**USD 2.347,2 millones**	**USD 247**	**11,3 puntos**	**189,6**	**31,9**
Buenos Aires	51.564	5%	90%	32,5%	USD 981,1 millones	USD 317	12,9 puntos	185,9	34,2
Catamarca	42	75%	42%	0,6%	USD 0,8 millones	USD 14	13 puntos	51,1	20,8
Chaco	171	-2,8%	69%	1,1%	USD 3,7 millones	USD 37	12,3 puntos	36	27,7
Chubut	4.464	14,1%	78%	1,7%	USD 63 millones	USD 400	9,5 puntos	378,1	34,6
Ciudad Autónoma de Buenos Aires	26.187	4,1%	93%	21,7%	USD 548,9 millones	USD 266	13,7 puntos	254,4	19,9
Córdoba	7.904	0,6%	92%	6,4%	USD 108,9 millones	USD 180	9,5 puntos	131,7	42,1
Corrientes	339	16,5%	87%	1,7%	USD 6,1 millones	USD 37	8,9 puntos	44,5	30,7
Entre Ríos	2.371	13,1%	57%	2,8%	USD 40,8 millones	USD 151	11,2 puntos	159,9	35,7
Formosa	106	0%	49%	0,3%	USD 2,5 millones	USD 88	12,4 puntos	71,3	30,8
Jujuy	1.710	23,8%	84%	0,7%	USD 39,9 millones	USD 573	18,2 puntos	61,2	38,8
La Pampa	134	-4,3%	56%	0,8%	USD 2,3 millones	USD 29	11,9 puntos	26,4	33,3
La Rioja	45	7,1%	71%	0,4%	USD 1,3 millones	USD 35	21,7 puntos	22,3	30
Mendoza	9.886	8,6%	94%	4,5%	USD 165,5 millones	USD 389	11,6 puntos	204,8	40,8
Misiones	710	18,9%	74%	1,4%	USD 15,3 millones	USD 119	13,1 puntos	74,3	35,2
Neuquén	2.909	-4,2%	85%	2,8%	USD 61,1 millones	USD 231	13,9 puntos	75,4	36,1
Río Negro	942	8,2%	76%	2,3%	USD 15,4 millones	USD 71	10,1 puntos	57,5	41,5
Salta	350	224,1%	85%	2,6%	USD 7,6 millones	USD 31	10,5 puntos	40,7	35,9
San Juan	623	5,6%	71%	1,7%	USD 11,2 millones	USD 70	12 puntos	59,6	33,7
San Luis	2.967	-6,6%	65%	1,2%	USD 92,1 millones	USD 823	18,2 puntos	354,7	35,6
Santa Cruz	211	7,7%	68%	0,7%	USD 4,4 millones	USD 68	13,8 puntos	95,1	26,9
Santa Fe	20.059	9,7%	93%	6,5%	USD 182,8 millones	USD 298	6,2 puntos	370,2	42,8
Santiago del Estero	826	3,6%	65%	1,4%	USD 19 millones	USD 145	13,5 puntos	231,1	16,3
Tierra del Fuego, Antártida e Islas del Atlántico Sur	312	-10,9%	68%	0,7%	USD 5,9 millones	USD 88	14,4 puntos	115,4	23,5
Tucumán	545	34,6%	54%	3,5%	USD 4,8 millones	USD 15	7,1 puntos	42,7	24,9

Cartografía: Instituto Geográfico Nacional, CC BY 2.5 AR